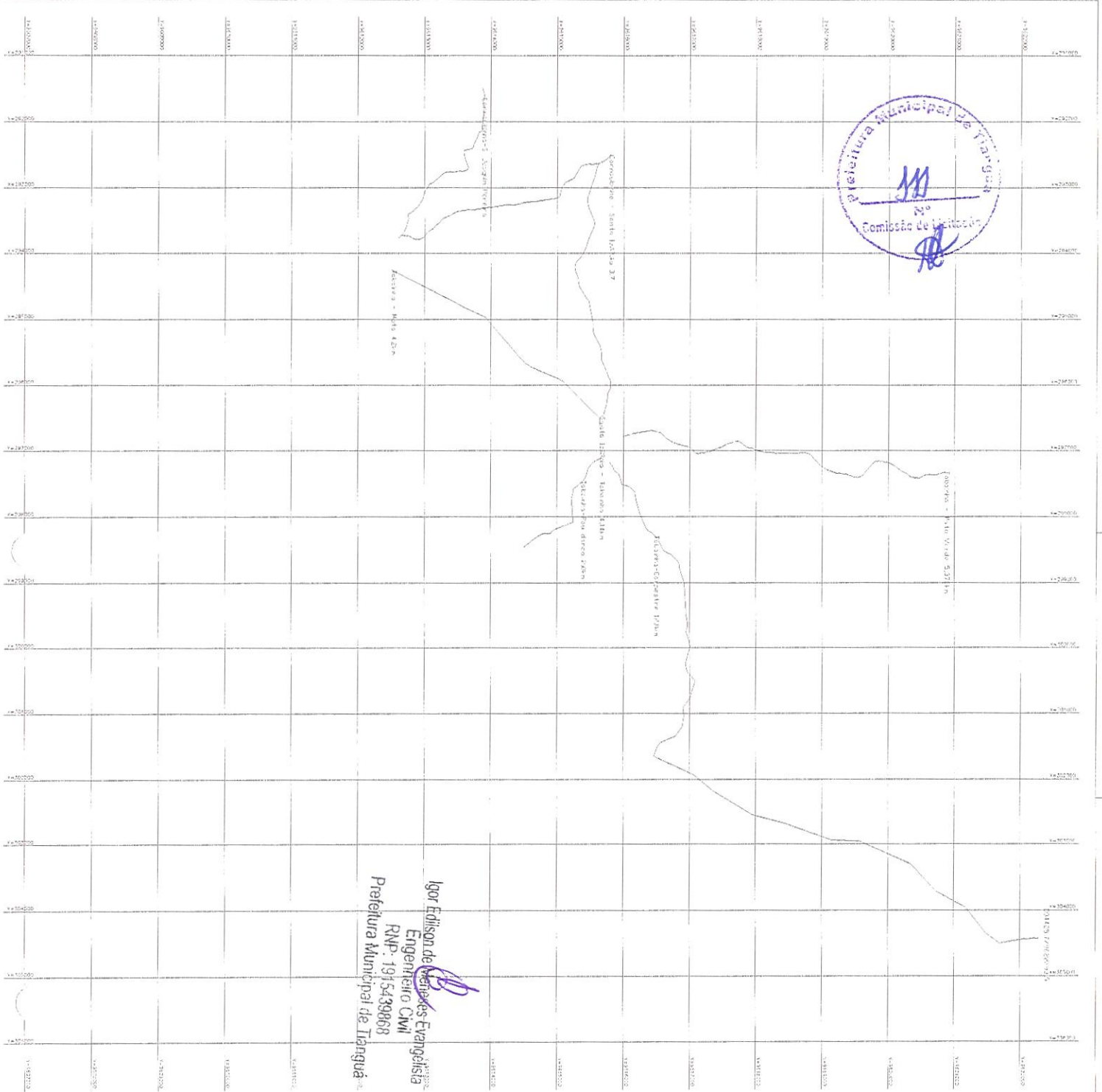




Prefeitura de
Tianguá

PEÇAS GRÁFICAS

A small, handwritten signature or mark in blue ink, located in the bottom right corner of the page.



Igor Edilson de
 Ventres Evangelista
 Engenheiro Civi
 RNP: 1915439868
 Prefeitura Municipal de Tangará



1 00	01 00	01 00	01 00	01 00	
1 00	TABANHA - DISTRITO DE TABANHA	34 430	1 000 000	3 200	68 596 000
1 10	COMUNHEIRA - SANTO ANTONIO	3 200	1 000 000	3 200	7 460 000
1 20	SANTO ANTONIO - TABANHA	4 100	1 000 000	2 000	6 200 000
1 30	TABANHA - MATO VERDE	5 578	1 000 000	2 000	19 794 000
1 40	COMUNHEIRA - ARACAMA PERSELA	3 000	1 000 000	2 000	6 000 000
1 50	TABANHA - MATO VERDE	2 000	1 000 000	2 000	6 000 000
1 60	TABANHA - MATO VERDE	2 000	1 000 000	2 000	6 000 000
1 70	TABANHA - MATO VERDE	2 000	1 000 000	2 000	6 000 000
1 80	TABANHA - MATO VERDE	2 000	1 000 000	2 000	6 000 000

LEGENDAS
 VERTICE PI
 PERIMETRO
 ESTRADAS DE ACESSO

LINHAS DE GEORREFERENCIAMENTO
 COORDENADA UTM

LEVANTAMENTO PLANIMÉTRICO GEORREFERENCIADO
 01/09

PROPRIETÁRIO: PREFEREITURA MUNICIPAL DE TANGARÁ
 ENDEREÇO: TABANHA
 MUNICÍPIO: TANGARÁ ESTADO UF: CE
 DATA: DEZ/2019 ESCALA: INDICADA

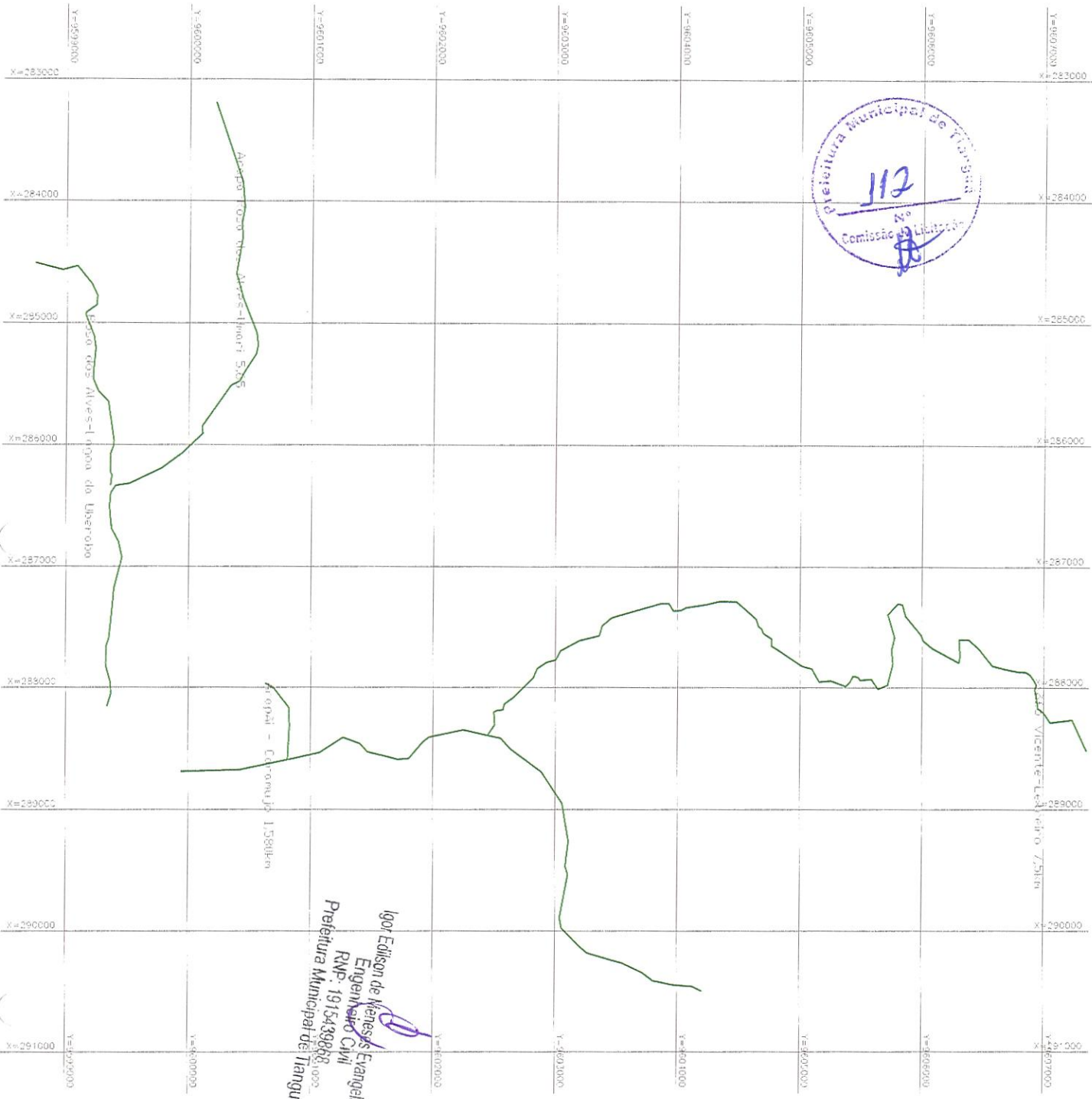
ART:
 Quadro de Ações e Preferências
 Área Total:
 Perímetro Total:

Quadro de Assinaturas
 Resp. Levantamento
 ANTONIO ALBUQUERQUE
 Eng. Civil CRACK 109033 / RNP: 060078187

Contido da Planta:
 ROUA DISTRITO TABANHA

Resp. Prefeitura Municipal de Tangará
 CNPJ: 07.735.178/001-33

Carteira / Assinaturas



Igor Edison de Meneses Evangelista
 Engenheiro Civil
 RMP: 191543988
 Prefeitura Municipal de Tangará



LOCALIZAÇÃO NO ESTADO DO CEARÁ



2.00	DISTRITO DE ARAPÁ	21.130	42.260,00
2.1	ARAPÁ - FERRUGEM	4.100	6.200,00
2.2	ARAPÁ - RUA DOS ALVES LIMA	5.800	11.300,00
2.3	ARAPÁ - RUA DO SENHOR DO CARVALHO	7.200	15.600,00
2.4	RUA SÃO VICENTE - LESTE	2.200	3.160,00
2.5	ARAPÁ - CARMUMBU	1.930	3.160,00

02 IMAGEM AÉREA

LEGENDAS

- VÉRTICE Pn
- PERÍMETRO
- ESTRADAS DE ACESSO
- LINHAS DE GEORREFERENCIAMENTO
- COORDENADA UTM

LEVANTAMENTO PLANIMÉTRICO GEORREFERENCIADO

Folha: **02/09**

PROPRIETÁRIO: PREFEITURA MUNICIPAL DE TANGARÁ
 ENDEREÇO: ARAPÁ

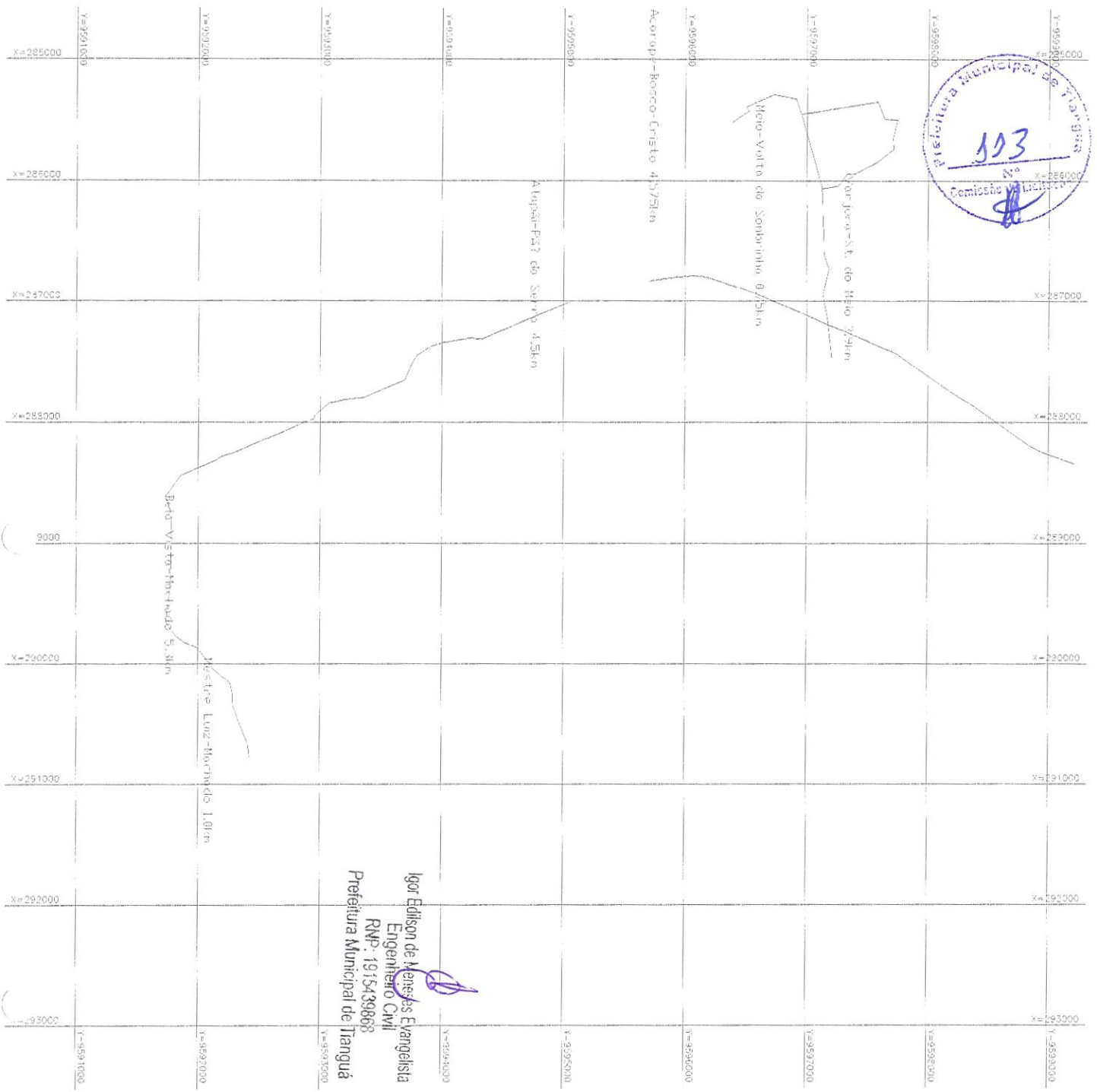
MUNICÍPIO: TANGARÁ ESTADO UF: CE

DATA: DEZ/2019 ESCALA: INDICADA

ART:

Quadro de Assessoria e Permissão:
 Área Total:
 Perímetro Total:
 Conselho de Função:
ROTA DISTRITO ARAPÁ
 Quadro de Assessoria:
 Resp. Levantamento:
ANTONIO ALBANI ADEODATO
 ENO CIVL CREACE 100920/RMP - 090028287

Curitiba / Aprovadas



Igor Edison de Menezes Evangelista
 Engenheiro Civil
 RNP: 1915439868
 Prefeitura Municipal de Tianguá



LOCALIZAÇÃO NO ESTADO DO CEARÁ

1.00	DESTRITO DE BELA VISTA	37.200,00
3.1	BELA VISTA - JARDIM	3.000,00
3.2	VALADAZ - GRUPO DO BOM	1.000,00
3.3	VALADAZ - JARDIM	1.000,00
3.4	RETRETE LIG. - JARDIM	1.000,00
3.5	BELA VISTA - JARDIM (CORRETORELA NOVA)	1.000,00

LEGENDAS

- VERTICE PM
- PERÍMETRO
- ESTADUAIS DE ACESSO

**LEVANTAMENTO PLANIMÉTRICO
 GEORREFERENCIADO**

Folha: **03/09**

PROPRIETÁRIO: PREFEITURA MUNICIPAL DE TIANGUÁ
 ENDEREÇO: BELA VISTA

MUNICÍPIO: TIANGUÁ
 ESTADO UF: CE

DATA: DEZ/2019
 ESCALA: INDICADA

ART:

Quadro de Ações e Responsáveis

Área Total: _____

Perímetro Total: _____

ROTA BELA VISTA

Quadro de Assinaturas

Prop: _____

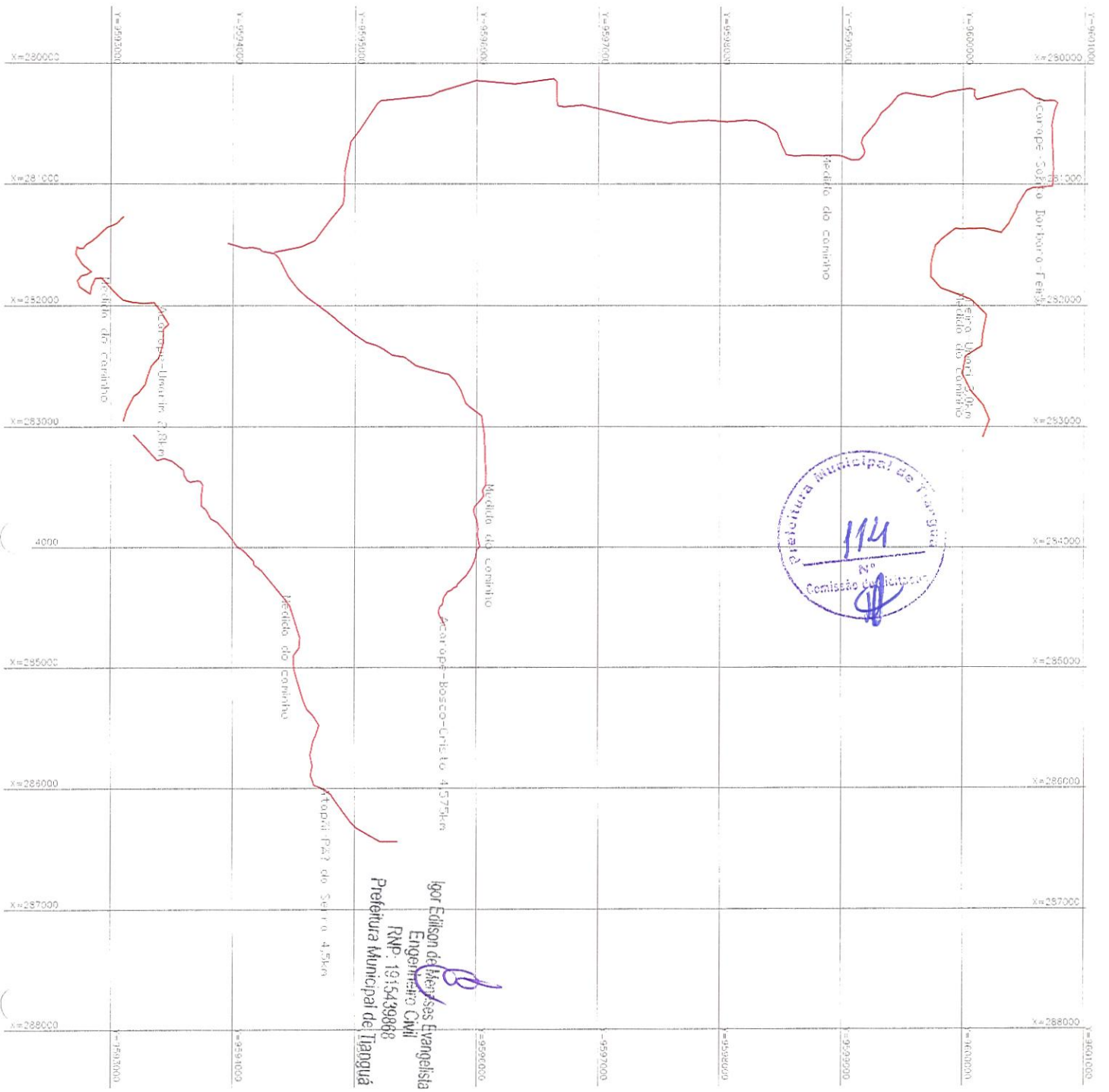
PREF. TIANGUÁ

CHP: 07.755.178001-20

Resp. Levantamento: ANTONIO ALBANI DOS SANTOS

ENG. CIVIL: CREA/CE 108530/RNP: 020025267

Cartas e Apontamentos



Igor Edison de Moraes Evangelista
 Engenheiro Civil
 RMP: 1915439888
 Prefeitura Municipal de Tianguá



CD	DESCRIÇÃO	VALOR	TAXA
40	ACARAPE - BOSCO-CRISTY	1.000,00	1,00%
41	ACARAPE - BOSCO-CRISTY	1.000,00	1,00%
42	ACARAPE - BOSCO-CRISTY	1.000,00	1,00%
43	ACARAPE - BOSCO-CRISTY	1.000,00	1,00%
44	ACARAPE - BOSCO-CRISTY	1.000,00	1,00%
45	ACARAPE - BOSCO-CRISTY	1.000,00	1,00%
46	ACARAPE - BOSCO-CRISTY	1.000,00	1,00%
47	ACARAPE - BOSCO-CRISTY	1.000,00	1,00%
48	ACARAPE - BOSCO-CRISTY	1.000,00	1,00%
49	ACARAPE - BOSCO-CRISTY	1.000,00	1,00%
50	ACARAPE - BOSCO-CRISTY	1.000,00	1,00%
51	ACARAPE - BOSCO-CRISTY	1.000,00	1,00%
52	ACARAPE - BOSCO-CRISTY	1.000,00	1,00%
53	ACARAPE - BOSCO-CRISTY	1.000,00	1,00%
54	ACARAPE - BOSCO-CRISTY	1.000,00	1,00%
55	ACARAPE - BOSCO-CRISTY	1.000,00	1,00%
56	ACARAPE - BOSCO-CRISTY	1.000,00	1,00%
57	ACARAPE - BOSCO-CRISTY	1.000,00	1,00%
58	ACARAPE - BOSCO-CRISTY	1.000,00	1,00%
59	ACARAPE - BOSCO-CRISTY	1.000,00	1,00%
60	ACARAPE - BOSCO-CRISTY	1.000,00	1,00%
61	ACARAPE - BOSCO-CRISTY	1.000,00	1,00%
62	ACARAPE - BOSCO-CRISTY	1.000,00	1,00%
63	ACARAPE - BOSCO-CRISTY	1.000,00	1,00%
64	ACARAPE - BOSCO-CRISTY	1.000,00	1,00%
65	ACARAPE - BOSCO-CRISTY	1.000,00	1,00%
66	ACARAPE - BOSCO-CRISTY	1.000,00	1,00%
67	ACARAPE - BOSCO-CRISTY	1.000,00	1,00%
68	ACARAPE - BOSCO-CRISTY	1.000,00	1,00%
69	ACARAPE - BOSCO-CRISTY	1.000,00	1,00%
70	ACARAPE - BOSCO-CRISTY	1.000,00	1,00%
71	ACARAPE - BOSCO-CRISTY	1.000,00	1,00%
72	ACARAPE - BOSCO-CRISTY	1.000,00	1,00%
73	ACARAPE - BOSCO-CRISTY	1.000,00	1,00%
74	ACARAPE - BOSCO-CRISTY	1.000,00	1,00%
75	ACARAPE - BOSCO-CRISTY	1.000,00	1,00%
76	ACARAPE - BOSCO-CRISTY	1.000,00	1,00%
77	ACARAPE - BOSCO-CRISTY	1.000,00	1,00%
78	ACARAPE - BOSCO-CRISTY	1.000,00	1,00%
79	ACARAPE - BOSCO-CRISTY	1.000,00	1,00%
80	ACARAPE - BOSCO-CRISTY	1.000,00	1,00%
81	ACARAPE - BOSCO-CRISTY	1.000,00	1,00%
82	ACARAPE - BOSCO-CRISTY	1.000,00	1,00%
83	ACARAPE - BOSCO-CRISTY	1.000,00	1,00%
84	ACARAPE - BOSCO-CRISTY	1.000,00	1,00%
85	ACARAPE - BOSCO-CRISTY	1.000,00	1,00%
86	ACARAPE - BOSCO-CRISTY	1.000,00	1,00%
87	ACARAPE - BOSCO-CRISTY	1.000,00	1,00%
88	ACARAPE - BOSCO-CRISTY	1.000,00	1,00%
89	ACARAPE - BOSCO-CRISTY	1.000,00	1,00%
90	ACARAPE - BOSCO-CRISTY	1.000,00	1,00%
91	ACARAPE - BOSCO-CRISTY	1.000,00	1,00%
92	ACARAPE - BOSCO-CRISTY	1.000,00	1,00%
93	ACARAPE - BOSCO-CRISTY	1.000,00	1,00%
94	ACARAPE - BOSCO-CRISTY	1.000,00	1,00%
95	ACARAPE - BOSCO-CRISTY	1.000,00	1,00%
96	ACARAPE - BOSCO-CRISTY	1.000,00	1,00%
97	ACARAPE - BOSCO-CRISTY	1.000,00	1,00%
98	ACARAPE - BOSCO-CRISTY	1.000,00	1,00%
99	ACARAPE - BOSCO-CRISTY	1.000,00	1,00%
100	ACARAPE - BOSCO-CRISTY	1.000,00	1,00%

LEGENDAS
 VERTICE PM
 PERÍMETRO
 ESTABELECIMENTOS DE ACESSO

02 IMAGEM AÉREA

**LEVANTAMENTO PLANIMÉTRICO
 GEORREFERENCIADO**

04/09

PROPRIETÁRIO: PREFEITURA MUNICIPAL DE TIANGUÁ
 ENDEREÇO: ACARAPE

MUNICÍPIO: TIANGUÁ
 ESTADO UF: CE

DATA: DEZ/2019
 ESCALA: INDICADA

ART:

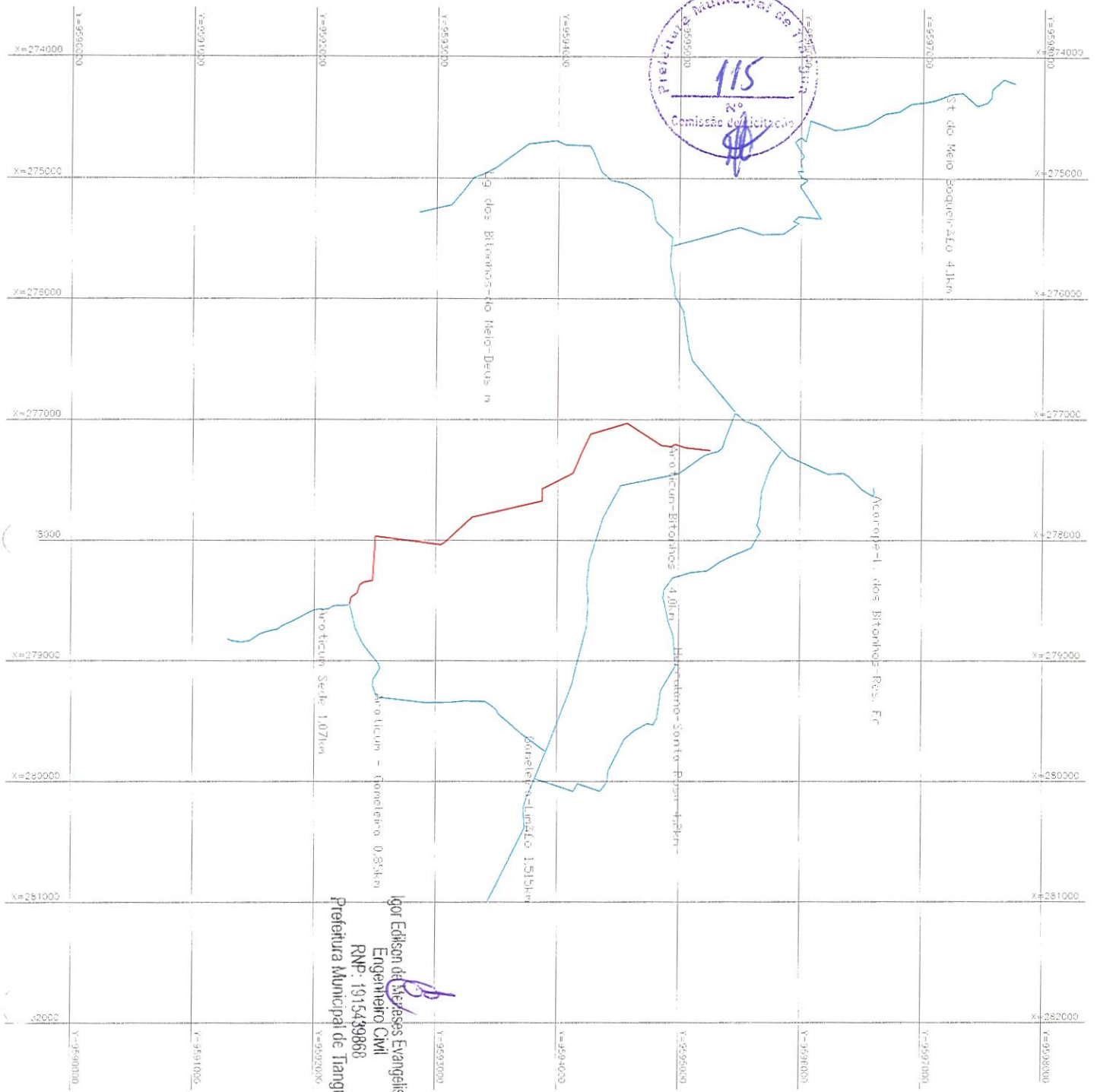
Quadro de Assinaturas

Assinatura do Perímetro	Assinatura do Autor
Assinatura do Perímetro	Assinatura do Autor

Assinatura do Perímetro: _____
 Assinatura do Autor: _____

Assinatura do Perímetro: _____
 Assinatura do Autor: _____

Cartas de Assinaturas



Igor Edilson de Sales Evangelista
 Engenheiro CMI
 RNP: 1915499868
 Prefeitura Municipal de Tangará



LOCALIZAÇÃO NO ESTADO DO CEARÁ

Área (m²)	Distrito de Arapá	Área (m²)
2100	ARAPÁ - FERREIRA	42280,00
21	ARAPÁ - ROSA DOS ARES - JAMIL	6.300,00
22	ROSA DOS ARES - LUCIA CO VARELHA	11.300,00
23	SINHO VENTRE - LETRADO	4.800,00
24	ARAPÁ - CARVALHO	15000,00
25		37000,00

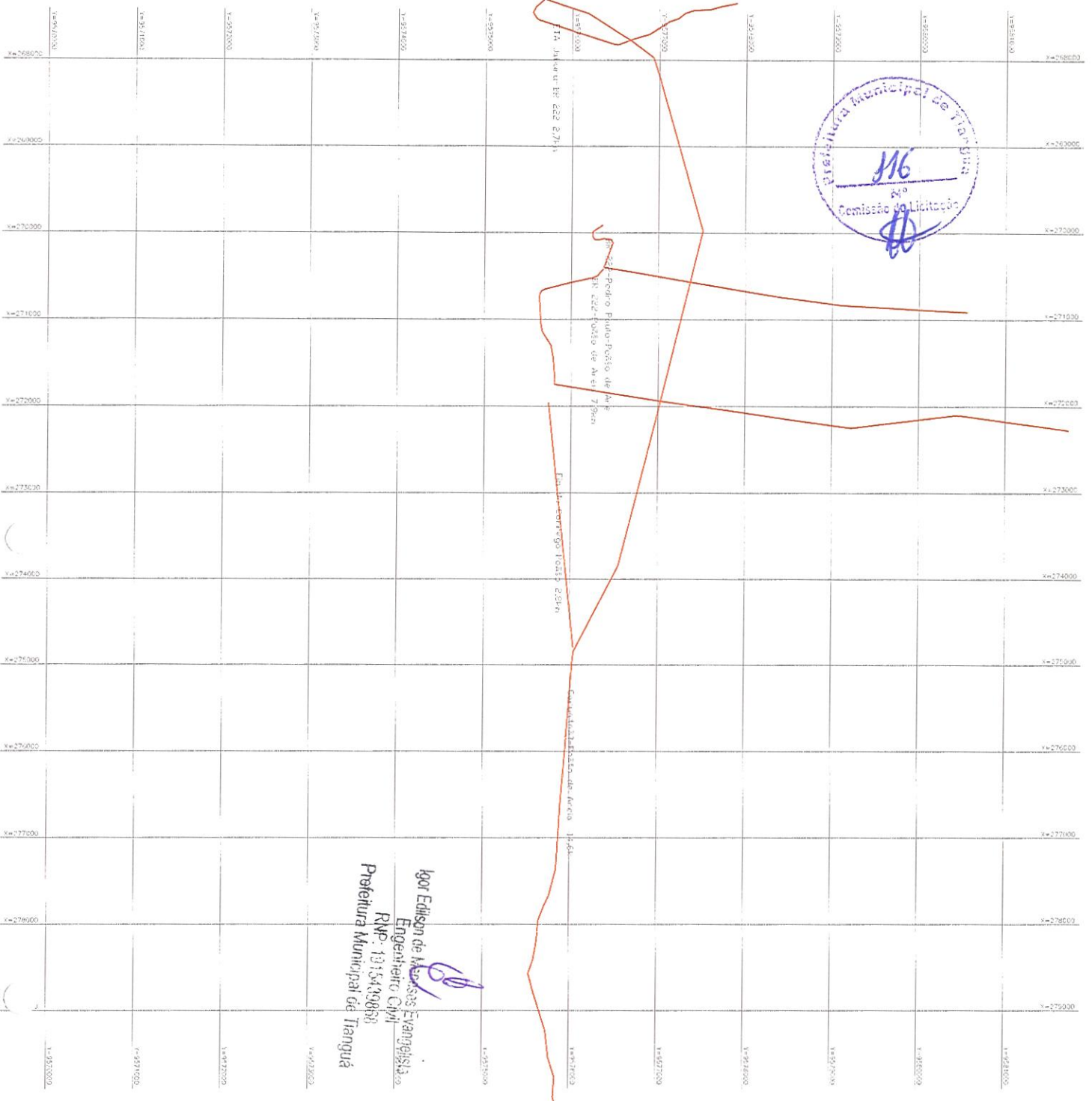
LEGENDAS
 VERTEICE Pn
 PERIMETRO
 ESTRADAS DE ACESSO
 LINHAS DE GEORREFERENCIAMENTO
 FOTOCOPIA COORDENADA UTM
 02 IMAGEM AÉREA

LEVANTAMENTO PLANIMÉTRICO GEORREFERENCIADO
 05/09

PROPRIETÁRIO: PREFEITURA MUNICIPAL DE TIANGUÁ
 ENDEREÇO: ARAPÁ
 MUNICÍPIO: TIANGUÁ
 ESTADO UF: CE
 DATA: DEZ/2019
 ESCALA: INDICADA

ART: 1
 Quadro de Áreas e Perímetros
 Área Total:
 Perímetro Total:
 Quadro de Assinaturas
 Prop: PREFEITURA MUNICIPAL DE TIANGUÁ
 CNPJ: 07.735.178/001-20
 Resp. Levantamento: ANTONIO ALBANI ADEODATO
 ENG. CIVIL CRECA-CE 100630 / RNP: 0600929587

Comando da Paróquia:
 ROTA ACARAPÉ II
 Curielton / Aproximada



Igor Edison de Macedo Evangelista
 Engenheiro Civil
 RNP: 131.543.9888
 Prefeitura Municipal de Tianguá



LOCALIZAÇÃO NO ESTADO DO CEARÁ

7.00	DISTRITO DE CARUATÁ	34.340
7.1	TABOQUE (R) - CARUATÁ	3.350
7.2	CARUATÁ - RIB. DO CORDEIRO - POÇO DE ÁGUA - BR-22	14.000
7.3	POÇO DE ÁGUA - RIB. DO CORDEIRO - POÇO DE ÁGUA - BR-22	2.700
7.4	ETA ALBUQUERQUE	2.000
7.5	BR-222 - FRENTE PAULO - POÇO DE ÁGUA	5.000
7.6	BR-222 - POÇO DE ÁGUA	7.800
		100.000
		2.000
		72.100,00

LEGENDAS
 VERTICE Pn
 PERÍMETRO
 ESTRADAS DE ACESSO
 LINHAS DE GEORREFERENCIAMENTO
 ECONOMIA COORDENADA UTM

LEVANTAMENTO PLANIMÉTRICO GEORREFERENCIADO

PROPRIETÁRIO: PREFEITURA MUNICIPAL DE TIANGUÁ

ENDEREÇO: CARUATÁ

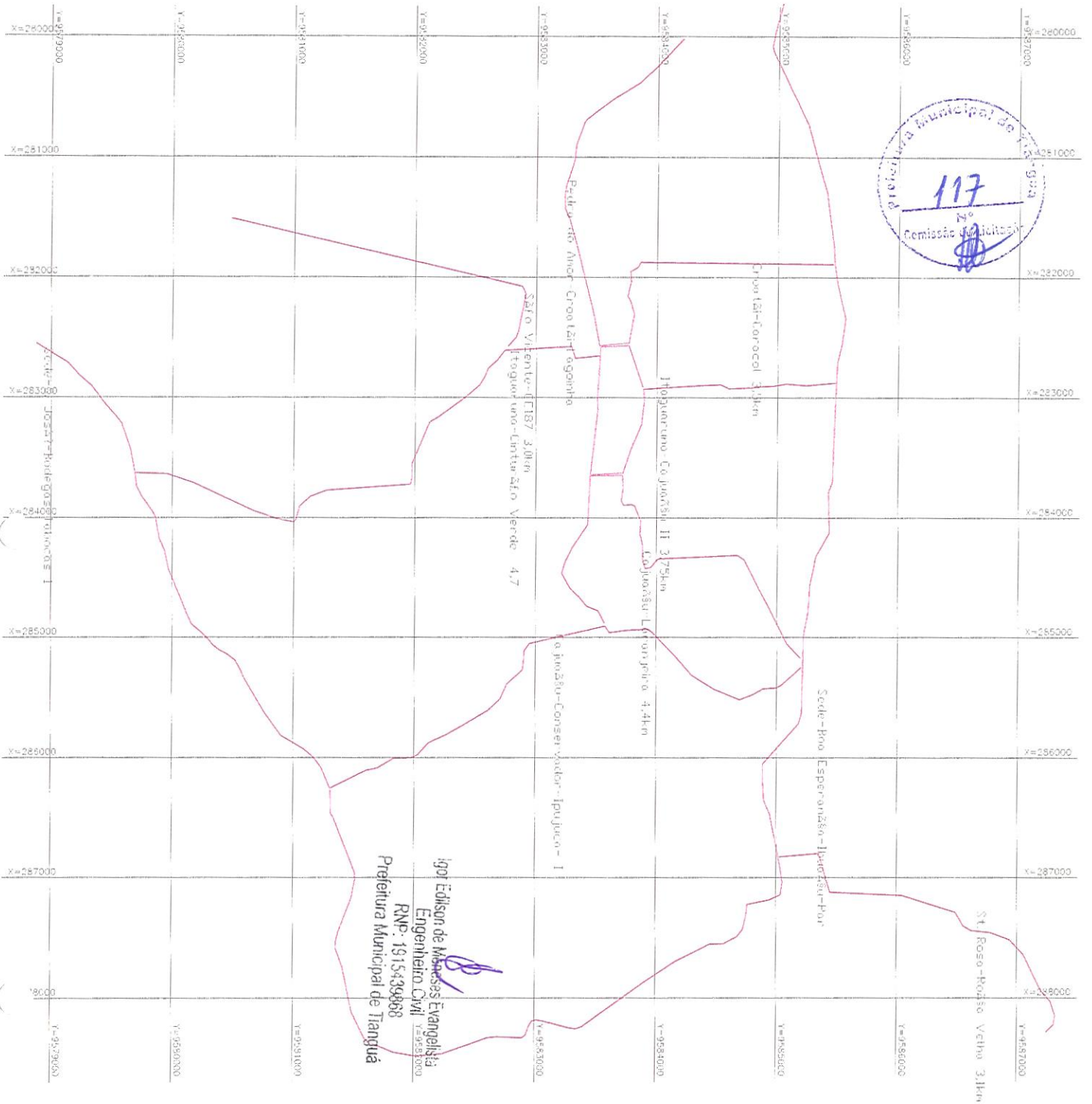
MUNICÍPIO: TIANGUÁ

DATA: DEZ/2019

ART:

Quadro de Áreas e Perímetros:
 Área Total:
 Perímetro Total:
 Quadro de Autógrafos:
 Prop: Prefeitura Municipal de Tianguá
 CNPJ: 07.735.170/01-20
 Resp. Levantamento: ANTONIO ALBANI JOSEFATO
 ENG. CIVIL CRECAE: 10633/D / RNP: 000028357

02) IMAGEM AÉREA
 Escala: 1:5000



LOCALIZAÇÃO NO ESTADO DO CEARÁ

	Área (m²)	Área (ha)	Valor (R\$)
640	centurão verde	16.118	1.000.000
641	SEDE - 3,20 ha - 360.000,00 m²	4.750	300.000
642	PARQUE - 1,20 ha - 120.000,00 m²	1.725	100.000
643	ESTRADA - 1,00 ha - 100.000,00 m²	1.425	80.000
644	CELTAS - 1,00 ha - 100.000,00 m²	1.425	80.000
645	CELTAS - 1,00 ha - 100.000,00 m²	1.425	80.000
646	CELTAS - 1,00 ha - 100.000,00 m²	1.425	80.000
647	CELTAS - 1,00 ha - 100.000,00 m²	1.425	80.000
648	CELTAS - 1,00 ha - 100.000,00 m²	1.425	80.000
649	CELTAS - 1,00 ha - 100.000,00 m²	1.425	80.000
650	CELTAS - 1,00 ha - 100.000,00 m²	1.425	80.000
651	CELTAS - 1,00 ha - 100.000,00 m²	1.425	80.000
652	CELTAS - 1,00 ha - 100.000,00 m²	1.425	80.000
653	CELTAS - 1,00 ha - 100.000,00 m²	1.425	80.000
654	CELTAS - 1,00 ha - 100.000,00 m²	1.425	80.000
655	CELTAS - 1,00 ha - 100.000,00 m²	1.425	80.000
656	CELTAS - 1,00 ha - 100.000,00 m²	1.425	80.000
657	CELTAS - 1,00 ha - 100.000,00 m²	1.425	80.000
658	CELTAS - 1,00 ha - 100.000,00 m²	1.425	80.000
659	CELTAS - 1,00 ha - 100.000,00 m²	1.425	80.000
660	CELTAS - 1,00 ha - 100.000,00 m²	1.425	80.000

LEGENDAS

- VERTECE Pn
- PERIMETRO
- ESTRADAS DE ACESSO
- LINHAS DE GEORREFERENCIAMENTO
- LETOURAS E COORDENADAS UTM

02 IMAGEM AÉREA

Título: **LEVANTAMENTO PLANIMÉTRICO GEORREFERENCIADO**

Foto: **08/09**

PROPRIETÁRIO: PREFEITURA MUNICIPAL DE TANGARÁ

ENDEREÇO: CINTURÃO VERDE

MUNICÍPIO: TANGARÁ

ESTADO UF: CE

DATA: DEZ/2019

ESCALA: INDICADA

ART:

Quadro de Áreas e Referência

Área Total:

Perímetro Total:

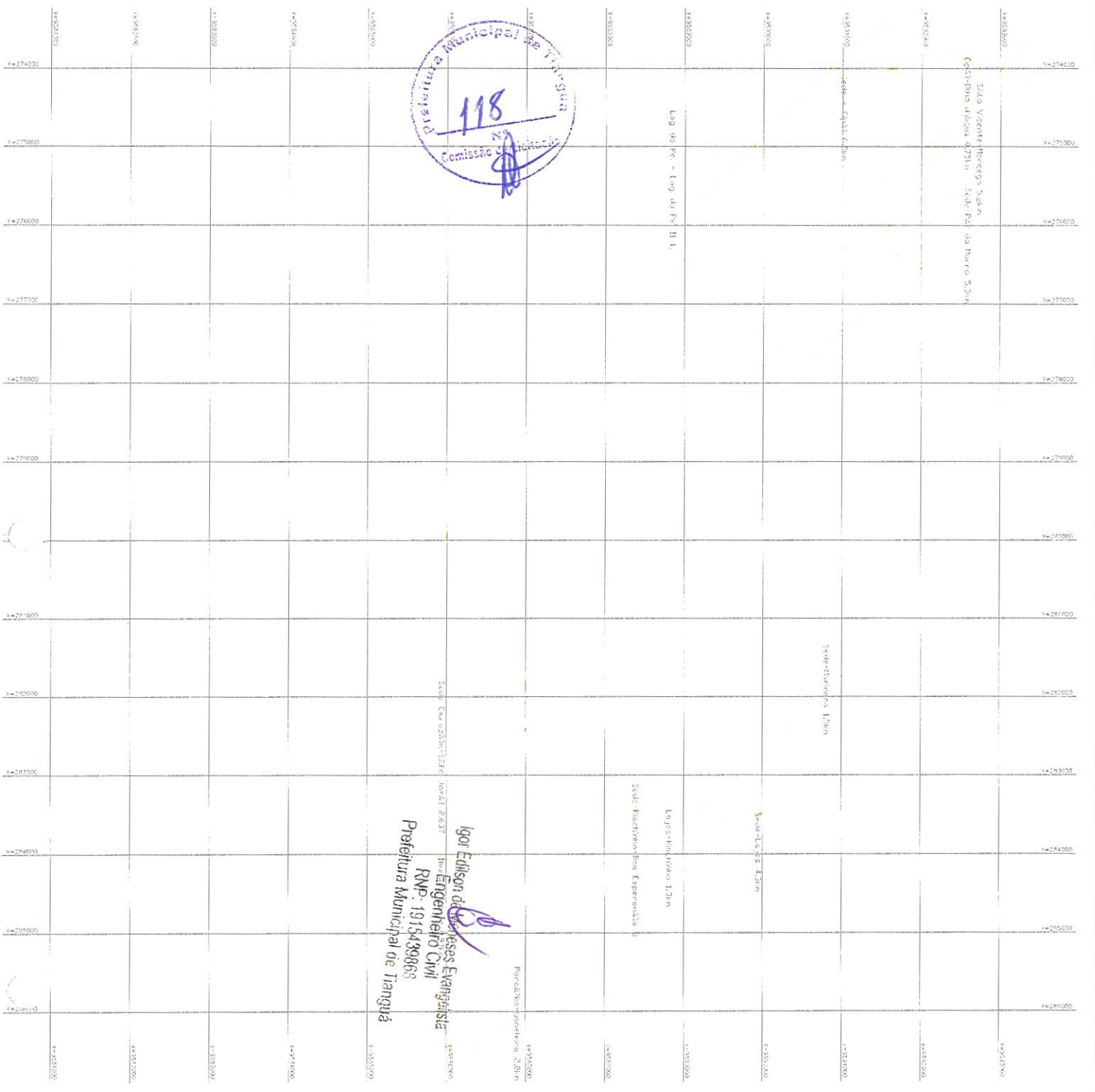
Quadro de Assinaturas

Prop: PREFEITURA MUNICIPAL DE TANGARÁ

Resp. Levantamento: ANTONIO ALBANI ADEODATO

ENIO CIVIL CRETA/CE 109253/D/RNP - 000023357

Condição / Aprovações:



Igor Edilson de Aguiar
Engenheiro Civil
RNP: 1915439868
Profetura Municipal de Tangüá



LOCALIZAÇÃO NO ESTADO DO CEARÁ

NUM	DESCRIÇÃO	VALOR	TOTAL
01	SEDE - 1000,00	200	1000,00
02	SEDE - 1000,00	200	1000,00
03	SEDE - 1000,00	200	1000,00
04	SEDE - 1000,00	200	1000,00
05	SEDE - 1000,00	200	1000,00
06	SEDE - 1000,00	200	1000,00
07	SEDE - 1000,00	200	1000,00
08	SEDE - 1000,00	200	1000,00
09	SEDE - 1000,00	200	1000,00
10	SEDE - 1000,00	200	1000,00
11	SEDE - 1000,00	200	1000,00
12	SEDE - 1000,00	200	1000,00
13	SEDE - 1000,00	200	1000,00
14	SEDE - 1000,00	200	1000,00
15	SEDE - 1000,00	200	1000,00
16	SEDE - 1000,00	200	1000,00
17	SEDE - 1000,00	200	1000,00
18	SEDE - 1000,00	200	1000,00
19	SEDE - 1000,00	200	1000,00
20	SEDE - 1000,00	200	1000,00
21	SEDE - 1000,00	200	1000,00
22	SEDE - 1000,00	200	1000,00
23	SEDE - 1000,00	200	1000,00
24	SEDE - 1000,00	200	1000,00
25	SEDE - 1000,00	200	1000,00
26	SEDE - 1000,00	200	1000,00
27	SEDE - 1000,00	200	1000,00
28	SEDE - 1000,00	200	1000,00
29	SEDE - 1000,00	200	1000,00
30	SEDE - 1000,00	200	1000,00
31	SEDE - 1000,00	200	1000,00
32	SEDE - 1000,00	200	1000,00
33	SEDE - 1000,00	200	1000,00
34	SEDE - 1000,00	200	1000,00
35	SEDE - 1000,00	200	1000,00
36	SEDE - 1000,00	200	1000,00
37	SEDE - 1000,00	200	1000,00
38	SEDE - 1000,00	200	1000,00
39	SEDE - 1000,00	200	1000,00
40	SEDE - 1000,00	200	1000,00
41	SEDE - 1000,00	200	1000,00
42	SEDE - 1000,00	200	1000,00
43	SEDE - 1000,00	200	1000,00
44	SEDE - 1000,00	200	1000,00
45	SEDE - 1000,00	200	1000,00
46	SEDE - 1000,00	200	1000,00
47	SEDE - 1000,00	200	1000,00
48	SEDE - 1000,00	200	1000,00
49	SEDE - 1000,00	200	1000,00
50	SEDE - 1000,00	200	1000,00
51	SEDE - 1000,00	200	1000,00
52	SEDE - 1000,00	200	1000,00
53	SEDE - 1000,00	200	1000,00
54	SEDE - 1000,00	200	1000,00
55	SEDE - 1000,00	200	1000,00
56	SEDE - 1000,00	200	1000,00
57	SEDE - 1000,00	200	1000,00
58	SEDE - 1000,00	200	1000,00
59	SEDE - 1000,00	200	1000,00
60	SEDE - 1000,00	200	1000,00
61	SEDE - 1000,00	200	1000,00
62	SEDE - 1000,00	200	1000,00
63	SEDE - 1000,00	200	1000,00
64	SEDE - 1000,00	200	1000,00
65	SEDE - 1000,00	200	1000,00
66	SEDE - 1000,00	200	1000,00
67	SEDE - 1000,00	200	1000,00
68	SEDE - 1000,00	200	1000,00
69	SEDE - 1000,00	200	1000,00
70	SEDE - 1000,00	200	1000,00
71	SEDE - 1000,00	200	1000,00
72	SEDE - 1000,00	200	1000,00
73	SEDE - 1000,00	200	1000,00
74	SEDE - 1000,00	200	1000,00
75	SEDE - 1000,00	200	1000,00
76	SEDE - 1000,00	200	1000,00
77	SEDE - 1000,00	200	1000,00
78	SEDE - 1000,00	200	1000,00
79	SEDE - 1000,00	200	1000,00
80	SEDE - 1000,00	200	1000,00
81	SEDE - 1000,00	200	1000,00
82	SEDE - 1000,00	200	1000,00
83	SEDE - 1000,00	200	1000,00
84	SEDE - 1000,00	200	1000,00
85	SEDE - 1000,00	200	1000,00
86	SEDE - 1000,00	200	1000,00
87	SEDE - 1000,00	200	1000,00
88	SEDE - 1000,00	200	1000,00
89	SEDE - 1000,00	200	1000,00
90	SEDE - 1000,00	200	1000,00
91	SEDE - 1000,00	200	1000,00
92	SEDE - 1000,00	200	1000,00
93	SEDE - 1000,00	200	1000,00
94	SEDE - 1000,00	200	1000,00
95	SEDE - 1000,00	200	1000,00
96	SEDE - 1000,00	200	1000,00
97	SEDE - 1000,00	200	1000,00
98	SEDE - 1000,00	200	1000,00
99	SEDE - 1000,00	200	1000,00
100	SEDE - 1000,00	200	1000,00

LEGENDAS
 VERTICE Pn
 PERÍMETRO
 ESTRADAS DE ACESSO
 LINHAS DE GEORREFERENCIAMENTO
 COORDENADA UTM

LEVANTAMENTO PLANIMÉTRICO GEORREFERENCIADO
 FOLHA 09/09

PROPRIETÁRIO: PREFEITURA MUNICIPAL DE TANGÜÁ
 ENDEREÇO: SEDE

MUNICÍPIO: TANGÜÁ
 ESTADO UF: CE
 DATA: DEZ/2019
 ESCALA: INDICADA

ART: _____
 Quadro de Áreas e Perímetros
 Área Total: _____
 Perímetro Total: _____
 Quadro de Assinaturas
 Prop: _____
 PREFEITURA MUNICIPAL DE TANGÜÁ
 CNPJ: 07.725.178/01-20
 Resp. Levantamento: ANTONIO ALBANI ADEQUADO
 ENG. CIVIL, CREA/CE 109553/D RNP: 090026857

Cartilhas / Apêndices