



ANEXO III
PLANTAS

Tianguá



Legenda



Assinatura

Anotações

Sistema de Coordenadas: UTM/SEI (Grav. Decimal)

Fórmula: UTM/SEI/UTM Data: 05/15/2010

Escala: 1:250.000



Prefeitura de
Tianguá

PEÇAS GRÁFICAS

A handwritten signature or mark in blue ink, located in the bottom right corner of the page.



Legenda

Varrição Diurna
248,9 Km

1.500 750 0 Metros




Assinatura

Anotações

Sistema de Coordenadas: WGS84 (Graus, Minutos e Segundos)
Fonte: Geoprocessamento

Escala: 1:25.000



1 000 500 0 Metros



Varriação Diária - Triangula Sede



Legenda

Varriação Noturna 15 cm (seta preta dupla)

650 325 0 Metros




Assinatura

Anotações

Sistema de Coordenadas: WGS84, Datum: Geóida S. 1967, Proj: UTM, Zona: 22S, Escala: 1:10.000

Escala: 1:10.000





Legenda

● Início

● Setor 3 (58,0 km)

Coleta - Diária

Turco - Noturno

Km Total da Rota de Coleta - 58,0 km

Distância de Logradouro - Ver Escala

660


330

0 Metros



Assinatura

Anotações



Legenda

- Inicio
- Fim

Procedimento - Sector 2 (24,9 km)

Coleta - Terça, Quinta e Sábado

Turno - Diurno

Km Total da Rota de Coleta - 24,9 km

Distância de Logradouro - Ver Escala

660

330

0 Metros



Assinatura

Anotações

Sistema de Coordenadas: WGS84 (Graus Decimais)
Fonte: OpenStreetMap

Escala: 1:10.000



Legenda

- Início
- Fim

Coleta - Setor 2 (23,4 km)

Coleta - Terça, Quinta e Sábado

Turno - Diurno

Km Total da Rota de Coleta - 23,4 Km

Distância de Logreiros - Ver Escala

660 330 0 Metros




Assinatura

Anotações

Sistema de Coordenadas WGS84 (Graus Decimais)
Fonte: OpenStreetMap

Escala: 1:10.000





Legenda

Início

Fim

Distância: Sector 1 (20,0 km)

Coleta - Segunda, Quarta e Sexta

Turno - Diurna

Km Total da Rota de Coleta - 20,0 km

Distância de 1 ygradoro - Ver Escala

660 330 0 Metros


Assinatura


Anotações

Sistema de Coordenadas: WGS84 (Gruo Datum S)

Fonte: OpenStreetMap

Escala: 1:10.000





Legenda

Início



Fim



Setor 1 (24,2 km)

Coleta - Segunda, Quarta e Sexta

Turno - Diurno

Km Total da Rota de Coleta - 24,2 Km

Distância de Logradouro - Ver Escala

0 250 500



Assinatura

Anotações

Fonte: CounStreetMap

Escala: 1:7.500





Legenda

- Setor 1 Diurno
- Setor 2 Diurno
- Setor 3 Noturno

1,250 625 0 Metros




Assinatura

Anotações

Sistema de Coordenadas: WGS84 (Graus Decimais)
Fonte: OpenStreetMap

Escala: 1:20.000





Anotação de Responsabilidade Técnica - ART
Lei nº 6.496, de 7 de dezembro de 1977

CREA-CE

ART OBRA / SERVIÇO
Nº CE20210784897

Conselho Regional de Engenharia e Agronomia do Ceará



INICIAL

1. Responsável Técnico
ANTONIO ALBANI ADEODATO
Título profissional: **ENGENHEIRO CIVIL**

RNP: 0600928357
Registro: 23600CE



2. Dados do Contrato
Contratante: **PREFEITURA MUNICIPAL DE TIANGUA**
AVENIDA MOISES MOITA
Complemento:
Cidade: **Tianguá**

Bairro: **PLANALTO**
UF: **CE**

CPF/CNPJ: **07.735.178/0001-20**
Nº: **785**
CEP: **62320000**

Contrato: **Não especificado** Celebrado em:
Valor: **R\$ 35.000,00** Tipo de contratante: **Pessoa Jurídica de Direito Público**
Ação Institucional: **NENHUMA - NÃO OPTANTE**

3. Dados da Obra/Serviço

AVENIDA MOISES MOITA Nº: **785**
Complemento:
Cidade: **TIANGUÁ** Bairro: **PLANALTO**
Data de Início: **29/04/2021** Previsão de término: **31/12/2021** UF: **CE** CEP: **62320000**
Finalidade: **Ambiental** Coordenadas Geográficas: **-3.716617, -40.981288**
Proprietário: **PREFEITURA MUNICIPAL DE TIANGUA** Código: **Não Especificado** CPF/CNPJ: **07.735.178/0001-20**

4. Atividade Técnica

| Atividade | Quantidade | Unidade |
|--|------------|---------|
| 15 - Elaboração | | |
| 80 - Projeto > SANEAMENTO AMBIENTAL > SISTEMA DE ESGOTO/RESÍDUOS > DE TRANSPORTE DE RESÍDUOS SÓLIDOS > #6.2.3.1 - DOMICILIARES E DE LIMPEZA URBANA | 220,00 | h/m |
| 35 - Elaboração de orçamento > SANEAMENTO AMBIENTAL > SISTEMA DE ESGOTO/RESÍDUOS > DE TRANSPORTE DE RESÍDUOS SÓLIDOS > #6.2.3.1 - DOMICILIARES E DE LIMPEZA URBANA | 1,00 | m |
| 19 - Fiscalização | | |
| 61 - Fiscalização de serviço técnico > SANEAMENTO AMBIENTAL > SISTEMA DE ESGOTO/RESÍDUOS > DE TRANSPORTE DE RESÍDUOS SÓLIDOS > #6.2.3.1 - DOMICILIARES E DE LIMPEZA URBANA | 220,00 | h/m |
| 17 - Execução | | |
| 55 - Execução de serviço técnico > SANEAMENTO AMBIENTAL > SISTEMA DE ESGOTO/RESÍDUOS > DE TRANSPORTE DE RESÍDUOS SÓLIDOS > #6.2.3.1 - DOMICILIARES E DE LIMPEZA URBANA | 220,00 | h/m |

Após a conclusão das atividades técnicas o profissional deve proceder a baixa desta ART

5. Observações

ART DE PROJETO, ELABORAÇÃO DE ORÇAMENTO E FISCALIZAÇÃO NA EXECUÇÃO DOS SERVIÇOS DE LIMPEZA PÚBLICA DE COLETA, TRANSPORTE DE RESÍDUOS SÓLIDOS, CONSERVAÇÃO E MANUTENÇÃO DA LIMPEZA DE VIAS, LOGRADOUROS PÚBLICOS NA ÁREA URBANA E DISTRITOS DE TIANGUÁ

6. Declarações

- Declaro que estou cumprindo as regras de acessibilidade previstas nas normas técnicas da ABNT, na legislação específica e no decreto n. 5296/2004

7. Entidade de Classe

NENHUMA - NÃO OPTANTE

8. Assinaturas

Declaro serem verdadeiras as informações acima

de _____ de _____ de _____
Local _____ data _____

(Handwritten signature)
ANTONIO ALBANI ADEODATO - CPF: 244.014.043-00
PREFEITURA MUNICIPAL DE TIANGUA - CNPJ: 07.735.178/0001-20

9. Informações

* A ART é válida somente quando quitada, mediante apresentação do comprovante do pagamento ou conferência no site do Crea.

10. Valor

Valor da ART: **R\$ 233,94** Registrada em: **29/04/2021** Valor pago: **R\$ 233,94** Nosso Número: **8214656990**

A autenticidade desta ART pode ser verificada em: <https://crea-ce.sitac.com.br/pub-co/> com a chave: **xe32Y**
Impresso em: 20/07/2021 às 13:34:40 por: **191721058**

www.crea-ce.org.br
Tel: (85) 3453-5800

falecon@crea-ce.org.br
Fax: (85) 3453-5804

