



UNIDADE:	U B S DE ITAPERACEMA
ENDEREÇO:	SÍTIO ITAPERACEMA, S/N
BAIRRO:	ZONA RURAL
CEP:	62.329-899

UNIDADE:	U B S DE LAGOA DOS BITONHOS ANTONIO RAIMUNDO DA SILVA
ENDEREÇO:	SÍTIO LAGOA DOS BITONHOS, S/N
BAIRRO:	ZONA RURAL
CEP:	62.329-899

UNIDADE:	U B S DO PÉ DO MORRO FLORISMUNDO ANTONIO DA SILVA
ENDEREÇO:	SÍTIO PÉ DO MORRO, S/N
BAIRRO:	ZONA RURAL
CEP:	62.329-899

UNIDADE:	UBSF DO SANTO EXPEDITO MARIA ODETE CEZÁRIO PEIXOTO
ENDEREÇO:	AVENIDA PRESBÍTERO OVÍDIO TEIXEIRA PESSOA, S/N
BAIRRO:	SANTO EXPEDITO
CEP:	62.325-760

UNIDADE:	UBSF DO SÃO JOSÉ WALTER LUIZ RAMOS CORREIA
ENDEREÇO:	SÍTIO SÃO JOSÉ, S/N
BAIRRO:	ZONA RURAL
CEP:	62.329-899

UNIDADE:	UBSF TOMÁSIA DE SOUSA
ENDEREÇO:	RUA MANOEL PORTELA NETO, S/N
BAIRRO:	PATURI
CEP:	62.328-370

UNIDADE:	UNIDADE BÁSICA DE SAÚDE DA FAMÍLIA CHAGAS FIRMINO
ENDEREÇO:	RUA PREFEITO JOSÉ DE AGUIAR, S/N
BAIRRO:	CÂNDIDO XAVIER DE SÁ
CEP:	62.322-715

UNIDADE:	UNIDADE BÁSICA DE SAÚDE DA SUBESTAÇÃO
ENDEREÇO:	RUA FRANCISCO CLARINDO DE SOUZA, S/N
BAIRRO:	RÉGIS DINIZ
CEP:	62.322-420



UNIDADE:	UNIDADE BÁSICA DE SAÚDE DE ARATICUM
ENDEREÇO:	SÍTIO ARATICUM, S/N
BAIRRO:	ZONA RURAL
CEP:	62.329-899

UNIDADE:	UNIDADE BÁSICA DE SAÚDE DE BELA VISTA
ENDEREÇO:	DISTRITO BELA VISTA, S/N
BAIRRO:	DISTRITO BELA VISTA
CEP:	62.329-899

UNIDADE:	UNIDADE BÁSICA DE SAÚDE DO CSU MARIA COSTA DO NASCIMENTO
ENDEREÇO:	RUA VEREADOR RAIMUNDO LIMA, Nº 115
BAIRRO:	FREI GALVÃO
CEP:	62327-000

UNIDADE:	UNIDADE POSTO DE SAÚDE DE CARNAUBINHA
ENDEREÇO:	SÍTIO CARNAUBINHA, S/N
BAIRRO:	ZONA RURAL
CEP:	62.329-899

UNIDADE:	SETOR DE ENDEMIAS
ENDEREÇO:	CAPITÃO ODILON AGUIAR, Nº 431
BAIRRO:	CENTRO
CEP:	62.320-057

UNIDADE:	SAMU
ENDEREÇO:	RUA LAIR FÉLIX NUNES
BAIRRO:	CENTRO
CEP:	62.320-057

UNIDADE:	CAPS
ENDEREÇO:	RUA FRANCISCO FÉLIX DOURADO 93
BAIRRO:	SEMINÁRIO
CEP:	

UNIDADE:	PONTO DE APOIO BODEGAS
ENDEREÇO:	CINTURÃO VERDE
BAIRRO:	ZONA RURAL
CEP:	



UNIDADE:	PONTO DE APOIO CARACOL
ENDEREÇO:	DISTRITO CARACOL
BAIRRO:	ZONA RURAL
CEP:	

UNIDADE:	DEPOSITO DE MEDICAMENTOS
ENDEREÇO:	RUA 31 DE JULHO 787
BAIRRO:	CENTRO
CEP:	

UNIDADE:	CENTRAL DE MARCAÇÃO
ENDEREÇO:	RUA 31 DE JULHO
BAIRRO:	CENTRO
CEP:	

UNIDADE:	CEMEAR
ENDEREÇO:	RUA 31 DE JULHO
BAIRRO:	CENTRO
CEP:	

UNIDADE:	CENTRO DE TESTAGEM
ENDEREÇO:	RUA 12 DE AGOSTO
BAIRRO:	CENTRO
CEP:	

UNIDADE:	FARMACIA MUNICIPAL
ENDEREÇO:	RUA CONSELHEIRO JOÃO LOURENÇO
BAIRRO:	CENTRO
CEP:	

UNIDADE:	DEPOSITO DE MEDICAMENTOS
ENDEREÇO:	RUA CONSELHEIRO JOÃO LOURENÇO
BAIRRO:	CENTRO
CEP:	

UNIDADE:	SECRETARIA DE SAÚDE
ENDEREÇO:	AVENIDA MOISÉS MOITA 785
BAIRRO:	PLANALTO
CEP:	



Prefeitura de
Tianguá




UNIDADE:	CENTRAL DE FRIOS
ENDEREÇO:	RUA 12 DE AGOSTO
BAIRRO:	CENTRO
CEP:	

[Handwritten signature]



ANEXO C – RELAÇÃO DOS EQUIPAMENTOS PÚBLICOS



LOTE 02

[Handwritten signature]
[Handwritten mark]


PREFEITURA MUNICIPAL DE TIANGUÁ-CE

Secretaria de Infraestrutura

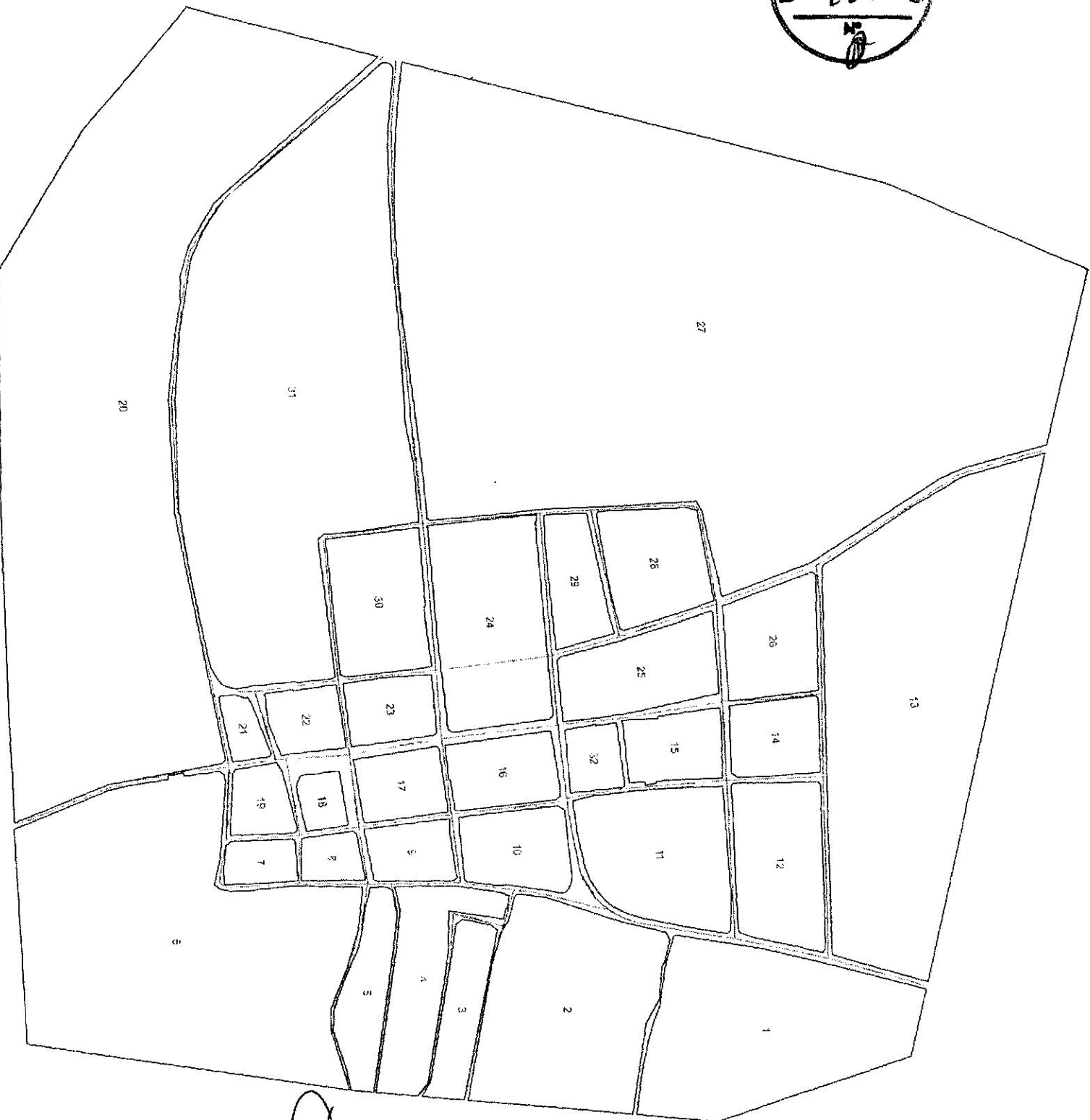
Prefeitura de
Tianguá

OBJETO: REGISTRO DE PREÇOS PARA FUTURAS E EVENTUAIS CONTRATAÇÕES DE EMPRESA PELO MAIOR PERCENTUAL DE DESCONTO SOBRE AS TABELAS DA SEINFRA E DA SINAPI (VIGENTES NO PERÍODO DA CONTRATAÇÃO, COM DESONERAÇÃO, ACRESCIDA DO BDI) PARA OS SERVIÇOS DE MANUTENÇÃO DE LOGRADOUROS E PRAÇAS PÚBLICAS, COM FORNECIMENTO DE MATERIAIS E MÃO DE OBRA, POR DEMANDA PARA ATENDER AS NECESSIDADES DA SECRETARIA DE INFRAESTRUTURA DO MUNICÍPIO DE TIANGUÁ-CE.

LOCAL: NO MUNICÍPIO DE TIANGUÁ - CE.



RELAÇÃO DAS PRAÇAS DO MUNICÍPIO**1.0 SECRETARIA DE INFRAESTRUTURA****1.1 RELAÇÃO DAS PRAÇAS (SEDE E DISTRITOS DO MUNICÍPIO)**

ITEM	ESTABELECIMENTO
1.1.1	ACADEMIA DE SAÚDE
1.1.2	ACADEMIA DE SAÚDE
1.1.3	PARQUE TURÍSTICO DA CIDADE TARCÍSIO AZEVEDO
1.1.4	PRAÇA ALMIRANTE RUBIM
1.1.5	PRAÇA AO LADO DA IGRAJA MATRIZ
1.1.6	PRAÇA ASSEMBLEIA DE DEUS
1.1.7	PRAÇA BASÍLIO ALVES
1.1.8	PRAÇA DA BELA VISTA
1.1.9	PRAÇA DA CEASA
1.1.10	PRAÇA DA PINDOGUABA
1.1.11	PRAÇA DA TABAINHA PRAÇA DE CARUATAI
1.1.12	PRAÇA DE CARUATAI-OLINDA
1.1.13	PRAÇA ACARAPE
1.1.14	PRAÇA DO AEROPORTO
1.1.15	PRAÇA DO ARAPÁ
1.1.16	PRAÇA DO CANAL
1.1.17	PRAÇA DO CRUZEIRO
1.1.18	PRAÇA DO GINÁSIO COBERTO
1.1.19	PRAÇA DO IET
1.1.20	PRAÇA DO JAQUES
1.1.21	PRAÇA POLO DE LAZER REGIS DINIZ
1.1.22	PRAÇA DO RELÓGIO
1.1.23	PRAÇA MONSENHOR TIBÚRCIO
1.1.24	PRAÇA POSTO DE SAÚDE
1.1.25	PRAÇA SÃO BERNARDO
1.1.26	PRAÇA SÃO PEDRO
1.1.27	PRAÇA VALPARAÍSO
1.1.28	PRAÇA ARAPA IGREJA
1.1.29	PRAÇA SUBSTAÇÃO

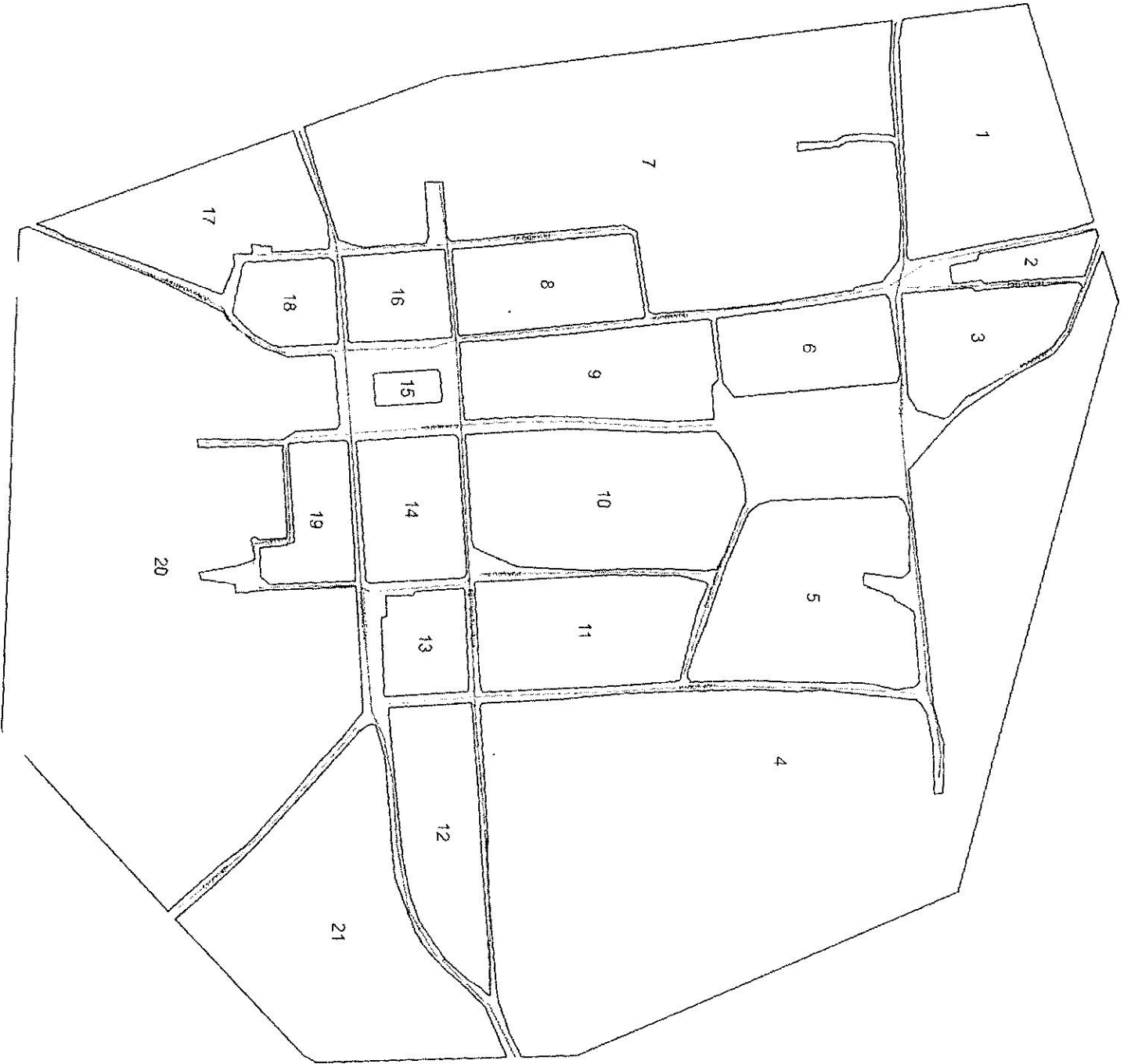


A handwritten signature, possibly "J. Soares", written in black ink.

A handwritten signature, possibly "J. Soares", written in black ink.

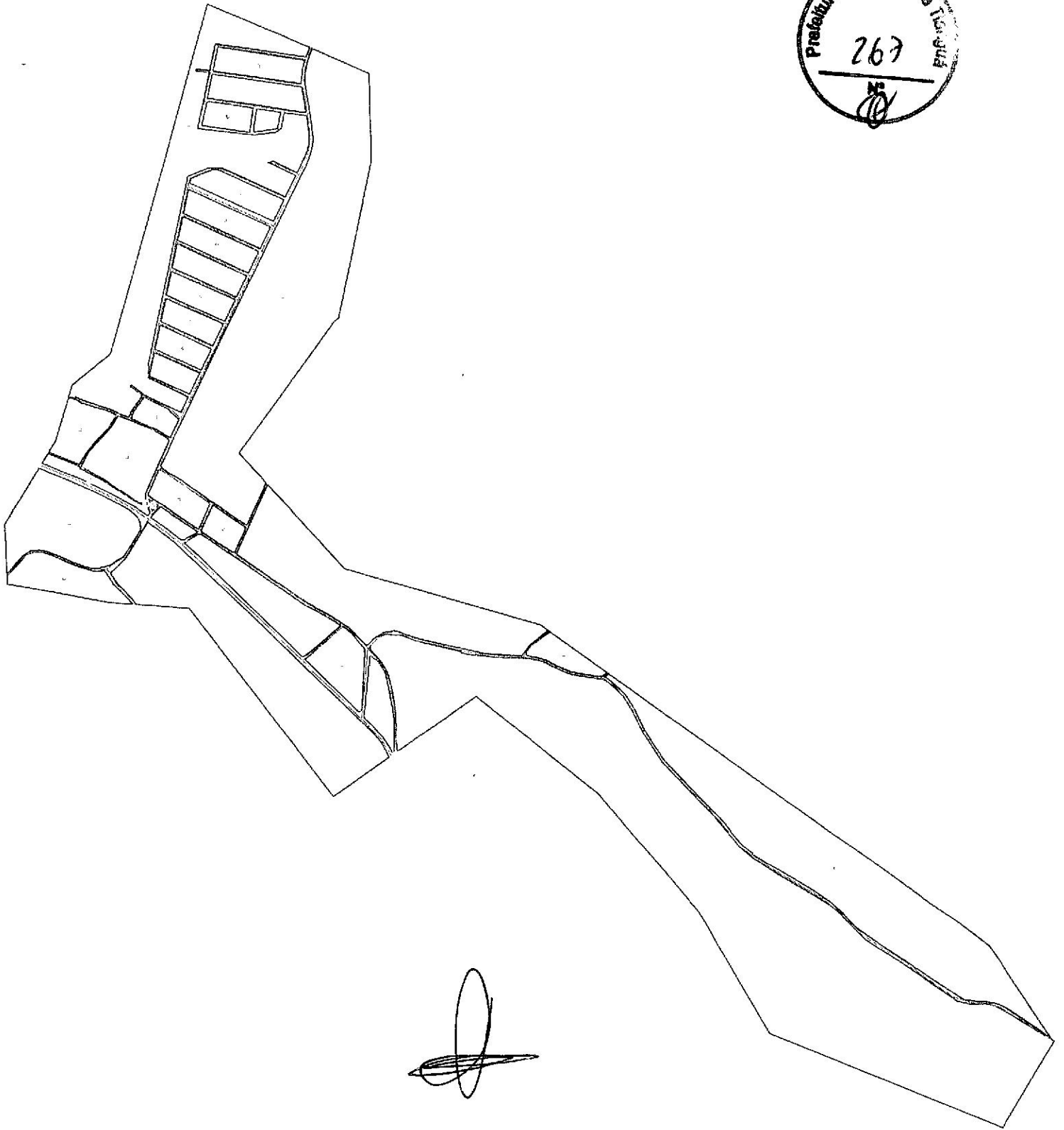


Handwritten signature or initials.

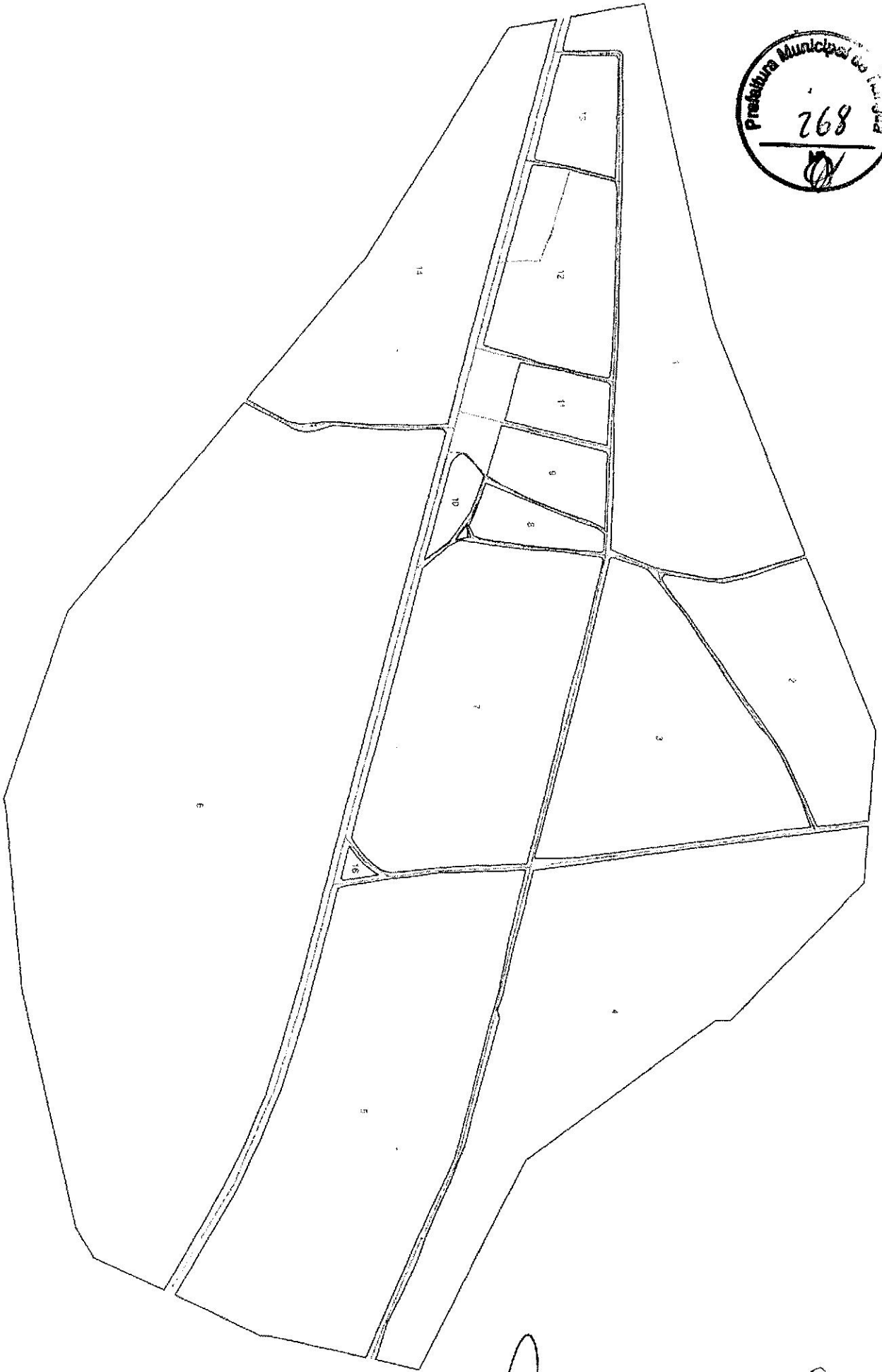


A handwritten signature consisting of several loops and a long horizontal stroke.


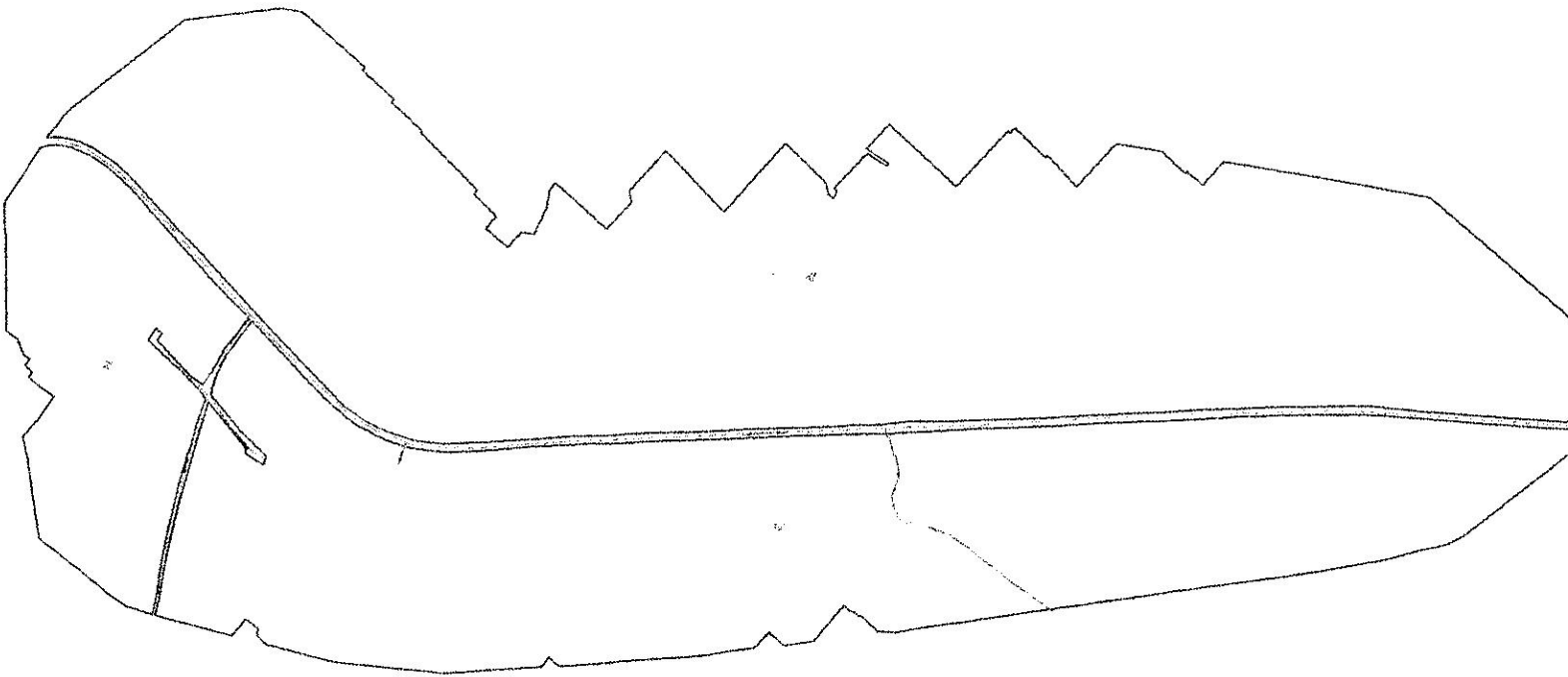
A handwritten signature in cursive script.



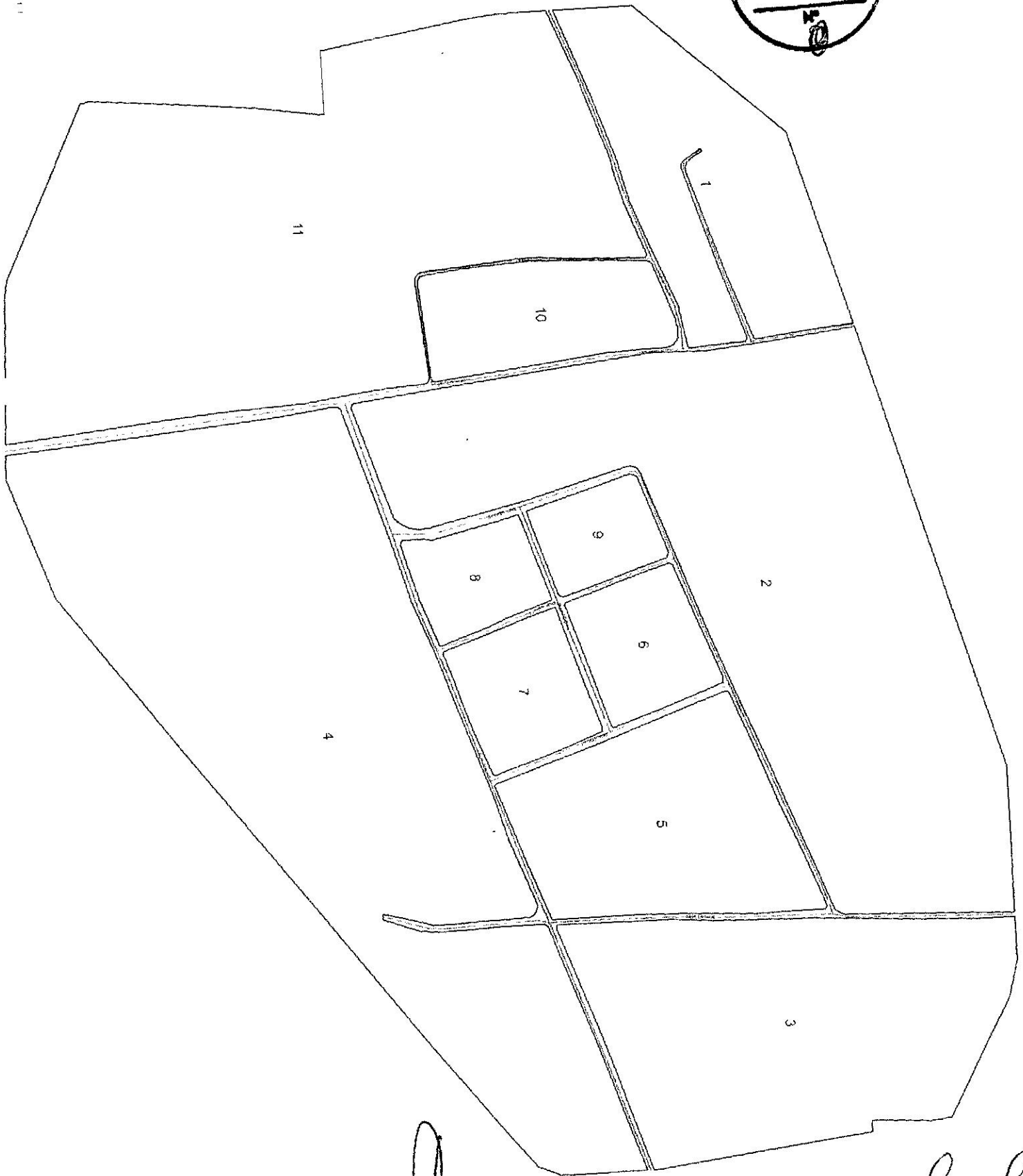
Handwritten signature



Handwritten signature

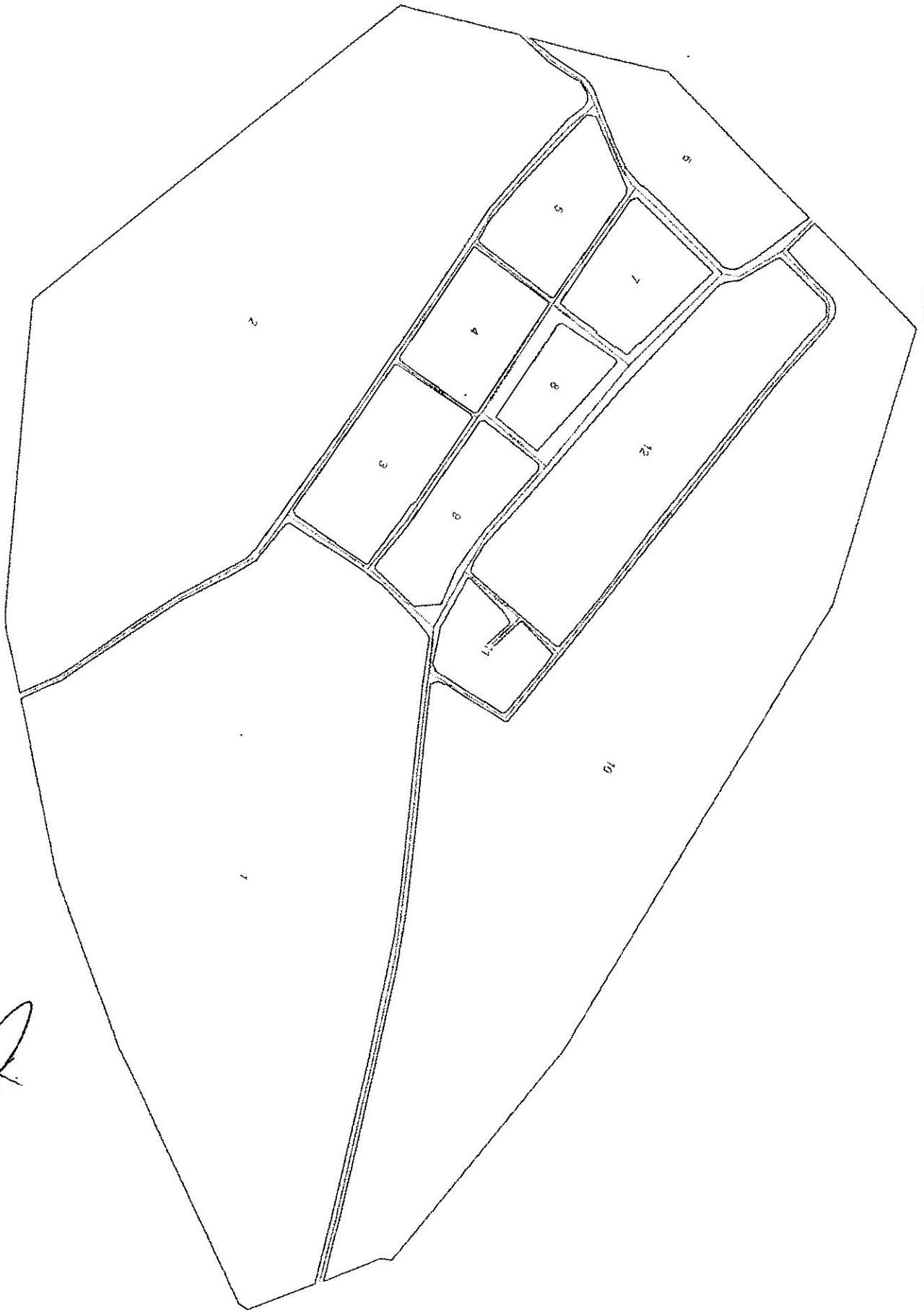


Handwritten signature or mark.



A handwritten signature or scribble, consisting of several overlapping loops and lines, located at the bottom left of the page.

ufant..



Handwritten signature or text.



<p>SECRETARIA MUNICIPAL DE PLANEJAMENTO</p> <p>SECRETARIA MUNICIPAL DE PLANEJAMENTO DEPARTAMENTO DE PLANEJAMENTO E GESTÃO</p>		<p>Tanguá Prefeitura Municipal</p>	
		<p>PROJETOS E ESTUDIOS</p>	
<p>PROJETO DE LEI Nº 001/2018</p>	<p>PROJETO DE LEI Nº 001/2018</p>	<p>PROJETO DE LEI Nº 001/2018</p>	<p>PROJETO DE LEI Nº 001/2018</p>



Prefeitura de Tangará da Serra	
COMANDO MUNICIPAL DE	
DESENVOLVIMENTO URBANO	
E PLANEJAMENTO	
C/ RUA SERRA, 100 - CENTRO - TANGARÁ DA SERRA - SP	
FONE: (11) 3123-1000	
FAX: (11) 3123-1001	
E-MAIL: comando@tangara.sp.gov.br	
WWW: www.tangara.sp.gov.br	
UNISO	
PROJETOS E SISTEMAS	